

Határtalanul a Felvidéken
„Kirándulás a mesés Felvidékre,
közös múlt és közös emlékek”

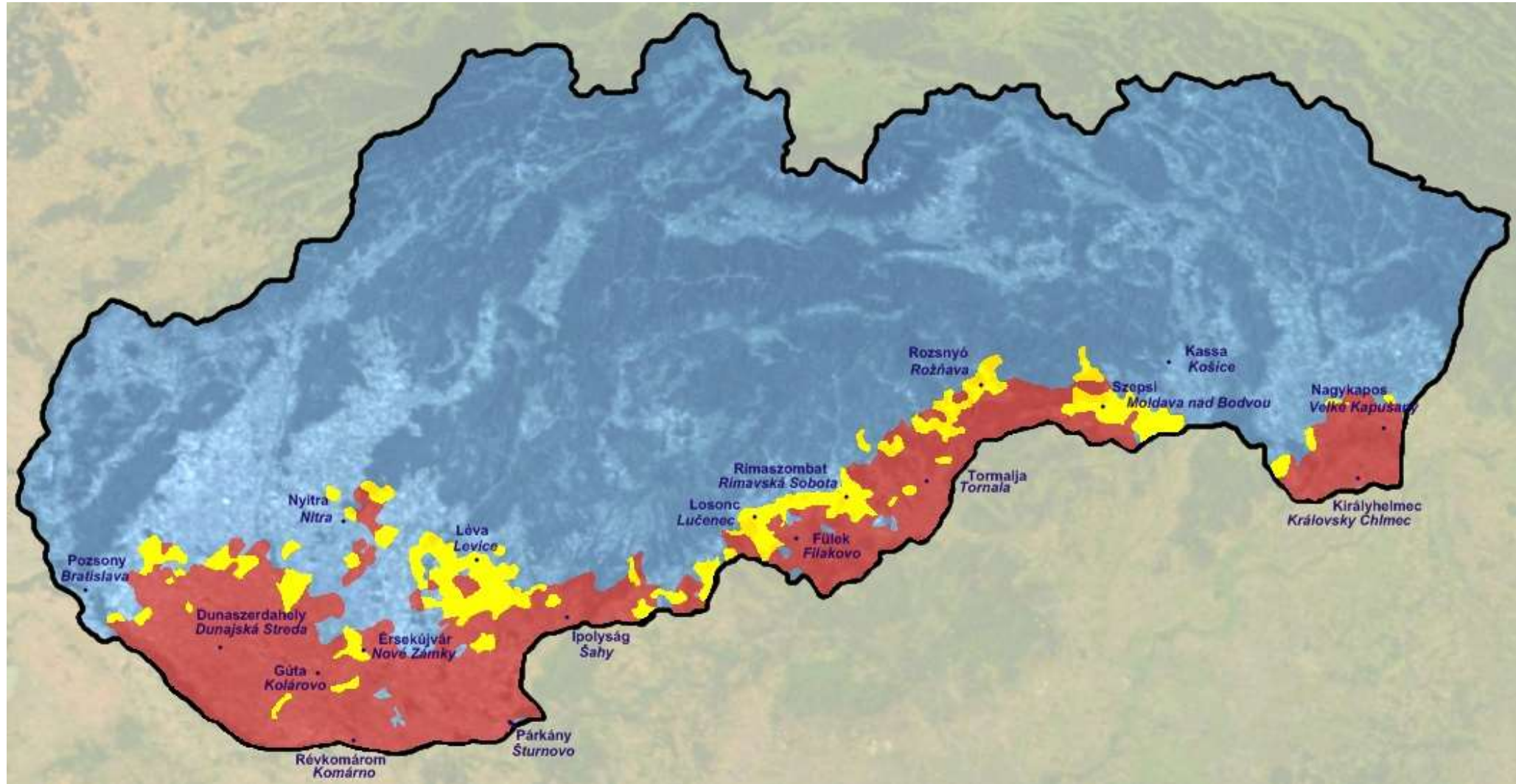
Szülői értekezlet: 2022. június 14.

pénznem: euró (400 Ft=1 euró)
időzóna: megegyezik a miénkkel



A magyar lakosság Szlovákiában

	50-100%		10-50%		0-10%
--	---------	--	--------	--	-------



Az utazás célja:

- a Felvidék történelmi és kulturális emlékeinek megismerése
- az ott élő magyarok sorsának, életének, más nemzetekkel való együttélésének megtapasztalása
- a nemzeti összetartozás érzésének kialakítása, elmélyítése, a nemzethez mint közösséghez tartozás érzésének erősítése
- a diákok toleranciájának, együttműködési képességének fejlődése

Adatok

- diákok száma: 34
- kísérő tanárok száma: 5
- napok száma: 5
- dátum: június 20-24. (hétfő-péntek)
- A támogatás összege: 3 597 500 Ft

Megtett távolság:

- 1. nap: 340 km
- 2. nap: 110 km
- 3. nap: 190 km
- 4. nap: 135 km
- 5. nap: 375 km
- összesen: 1 150 km

Étkezések:

- 1. nap: vacsora
- 2. nap: reggeli, ebéd és vacsora
- 3. nap: reggeli, ebéd és vacsora
- 4. nap: reggeli, ebéd és vacsora
- 5. nap reggeli és ebéd

Vállalások:

látogatás a Kárpát-medencei bakancslistán szereplő helyszínre:

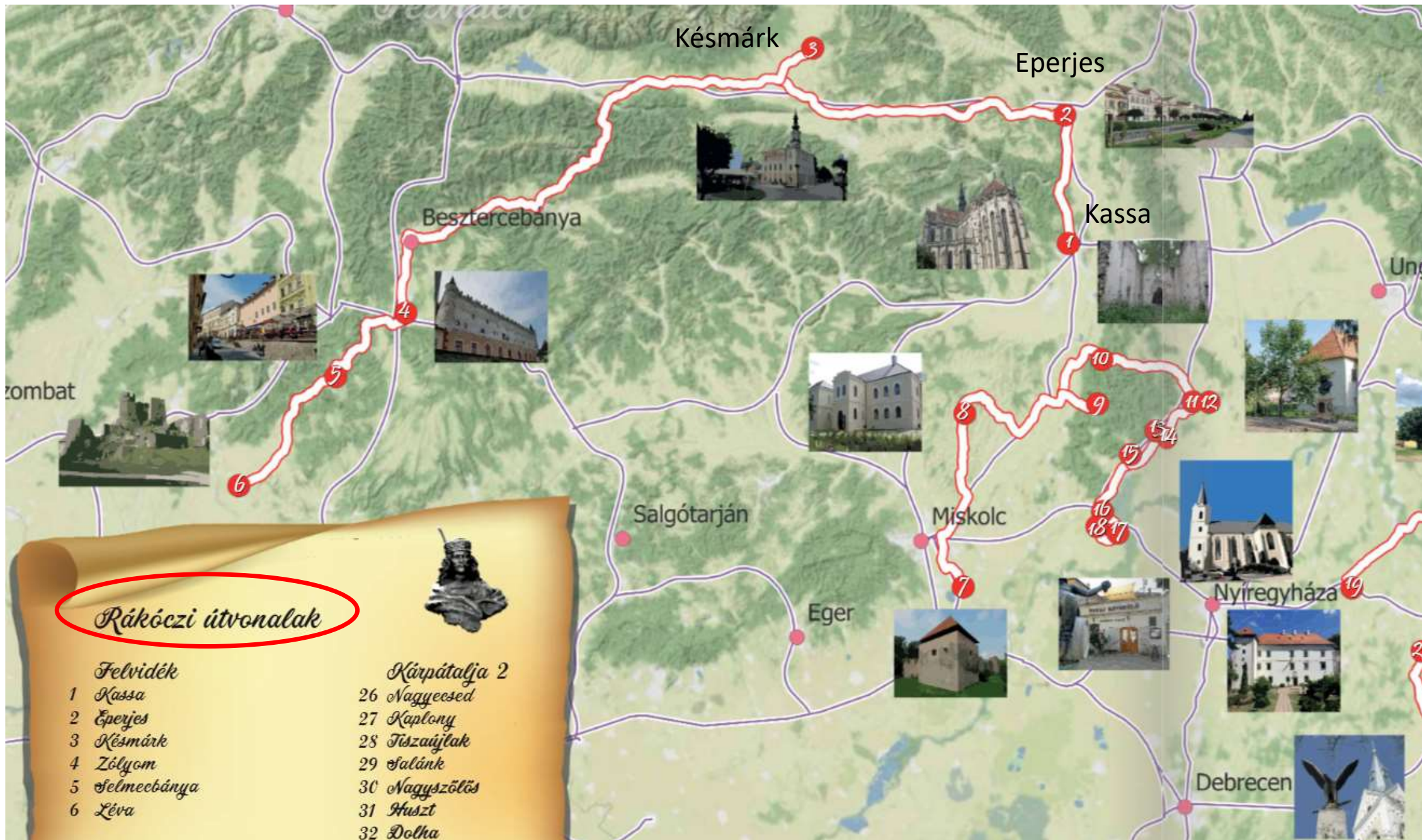
- Betlér
- Kassa
- Késmárk
- Lőcse
- Szepesi vár



Az egykori Szepes vármegye székhelye és legjelentősebb települése. Több szépirodalmi mű helyszíne (A fekete város, A lőcsei fehér asszony).

látogatás a *Rákóczi nyomában – Kárpát-medence* útikönyvben szereplő helyszínre:

- Eperjes
- Kassa
- Késmárk



Rákóczi útvonalak

Felvidék

- 1 Kassa
- 2 Eperjes
- 3 Készmárk
- 4 Zólyom
- 5 Felmecebánya
- 6 Léva

Kárpátalja 2

- 26 Nagyecsed
- 27 Kaplony
- 28 Tiszaujlak
- 29 Salánk
- 30 Nagyszőlös
- 31 Huszt
- 32 Dolha

Az utazás előtt előkészítő óra:

- - A diákok csoportmunkában információkat gyűjtenek a kiránduláshoz, majd kiselőadásokat készítenek egyéni felkészüléssel.
- - Kivetítőn szemléltetjük a Felvidék történelmi és földrajzi nevezetességeit.
- - A trianoni békediktátum hatásainak ismertetése, különös tekintettel a magyarság sorsára.
- - A meglátogatott helyszínek művészettörténeti nevezetességeinek bemutatása.

Előkészítő óra: 2022. június 3. péntek













Kirándulás
1. nap

Postcard 1: A tall white tower on a hillside.
Postcard 2: A traditional wooden house with a thatched roof.
Postcard 3: A church with a red roof and a bell tower.
Postcard 4: A stone bridge over a river.
Postcard 5: A church with a large dome and a bell tower.
Postcard 6: A scenic view of a lake and mountains.
Postcard 7: A stone bridge over a river.

a mesés Felvidékre,
2. nap

Postcard 1: A stone bridge over a river.
Postcard 2: A church with a red roof and a bell tower.
Postcard 3: A large, ornate building with a red roof.
Postcard 4: A church with a large dome and a bell tower.

közös múlt és
3. nap

Postcard 1: A church with a red roof and a bell tower.
Postcard 2: A scenic view of a lake and mountains.
Postcard 3: A church with a large dome and a bell tower.
Postcard 4: A stone bridge over a river.
Postcard 5: A church with a red roof and a bell tower.

közös emlékek
4. nap

Postcard 1: A church with a red roof and a bell tower.
Postcard 2: A church with a large dome and a bell tower.
Postcard 3: A scenic view of a lake and mountains.

2022. június 20-24.
5. nap

Postcard 1: A scenic view of a lake and mountains.
Postcard 2: A church with a red roof and a bell tower.
Postcard 3: A church with a large dome and a bell tower.
Postcard 4: A cartoon illustration of a bus.

részvétel a Magyarság Háza rendhagyó tanóráinak egyikén

- **2022 május 26.**
- Marosán Csaba, a Kolozsvári Állami Magyar Színház tagja *Humor az irodalomban* című irodalmi műsora (45 perc)





témanap a nemzeti összetartozás témájában, illetve a Nemzeti Összetartozás Napján

- 2022. június 8.
- 9 helyszín









az utazás során:

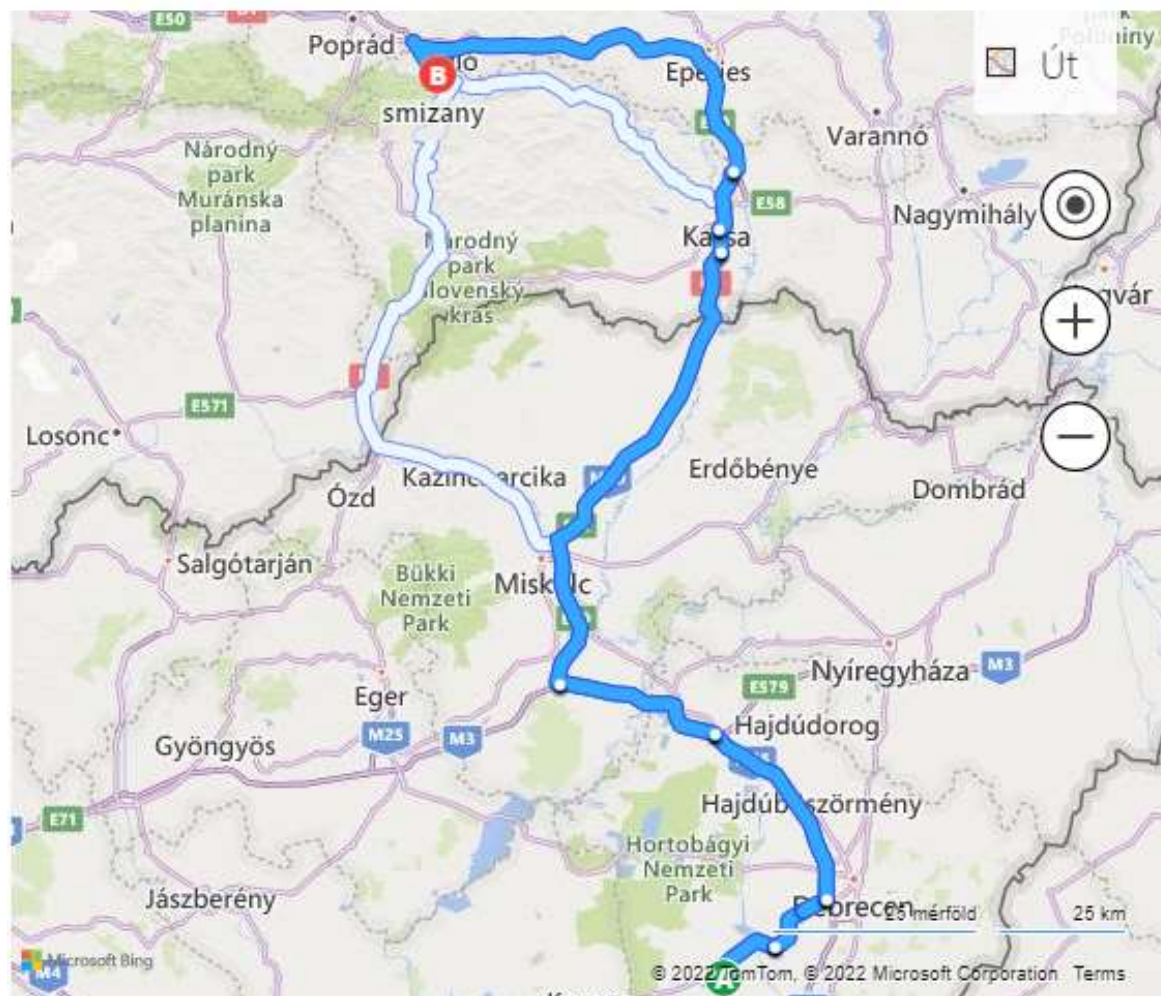
- **külhoni magyar csoporttal közös program:** a rozsnói Alapiskolát látogatjuk meg. A diákok bemutatkoznak egymásnak, majd egy focimeccs keretein belül mérik össze a tudásukat.

értékelő óra: (szeptember)

- előadás: a kísérőtanárok az út során szerzett tapasztalataikat foglalják össze, mennyire szolgálta az út az előzetesen megfogalmazott célokat.
- szemléltetés: Fotódokumentációk összegzése. Videódokumentáció bemutatása projektoros kivetítéssel. A magyarság elhelyezkedésének bemutatása térképek segítségével.
- visszacsatolás, a tanulók tevékenységének értékelése: tesztírás

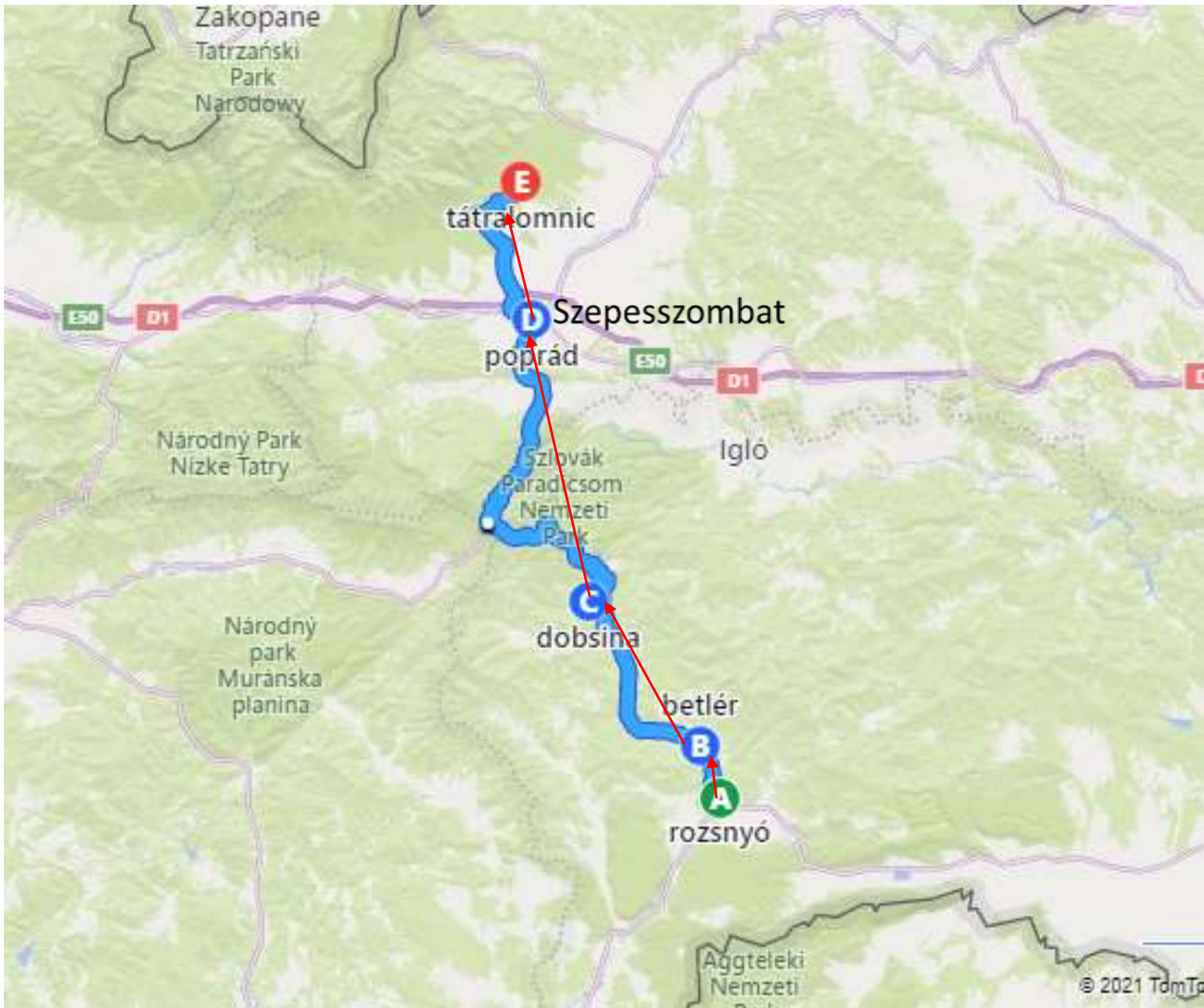
1. nap:

Kaba-Szepessümege (Smizany) 326 km



Tátralomnic – Szepessümegeg 36 km





1. Rozsnyó (*Rožňava*)



- kisváros, a Kassai kerület Rozsnyói járásának székhelye
- lakosainak száma: 19 000 (ebből 18,7% magyar)
- a Sajó partján fekszik

A rozsnói főtér a tűztoronnyal (avagy Rákóczi-őrtorony)- ez a város jelképe



Rozsnyó, főtér



2. Betlér (*Betliar*)




község a Sajó partján

lakosainak száma: 935 fő (1% magyar)

Ősi bányásztelepülés, melynek

határában vasat, rezet, aranyat bányásztak.

Kárpát-medencei bakancslista:



A település fő nevezetessége az Andrassy-kastély, mely a történelmi Magyarország egyik legnagyobb épségben fennmaradt, eredeti bútorokkal berendezett kastélya.

Andrássy-kastély



A könyvtár (20 ezer kötet, 15 nyelven)





3. Dobsina (*Dobšiná*)



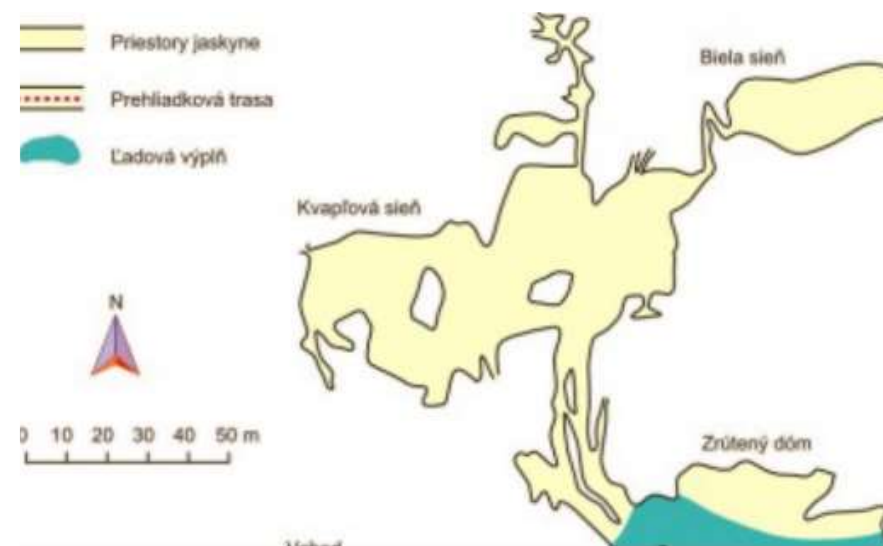
Város a Dobsina-patak partján
lakosainak száma: 5696 fő (0,2% magyar)

Főtér



4. Dobsina: jégbarlang – át kell tenni másik napra!

- A Dobsinai-jégbarlang a világ legjelentősebb jégbarlangjai közé tartozik. 2000-től a világ természeti örökségének jegyzékén szerepel. Hossza 1232 méter, mélysége 112 méter. Látogatható szakasz: 43 méter, 45 perces sétával bejárható.



A jég helyenként 25 méter vastagságban van. A jégbarlangok közül ez a legalacsonyabban fekvő.



5. Szepesszombat (*Spišská Sobota*)



ma Poprád város északkeleti településrésze
lakosainak száma: ismeretlen

Háromszög alakú főtér és polgárházak (jellegzetes volt a zsindellyel fedett magas tető)



a későromán stílusú Szent György-templom
Lőcsei Pál mester alkotásaival 1273 körül



6. Szepessümeg (*Smižany*)



Község Szlovákiában a Kassai kerület Iglói járásában, a Hernád bal partján fekszik.

Lakossága: 8629 fő, ebből kb. 200 fő magyar (2011-es adat)



Hotel Trio



A szállodáról:

- Ágyszám: 43
- Szobák száma: 17 (2-3-4 ágyas)
- Étterem: 40 főre
- Közösségi helyiség: 30 főre
- **Szlovák Paradicsom Nemzeti Park** északi részén található
- A szálláshelyet erdő veszi körül, szomszédos épületek nélkül, ezáltal még inkább a béke oázisának érzését keltve.



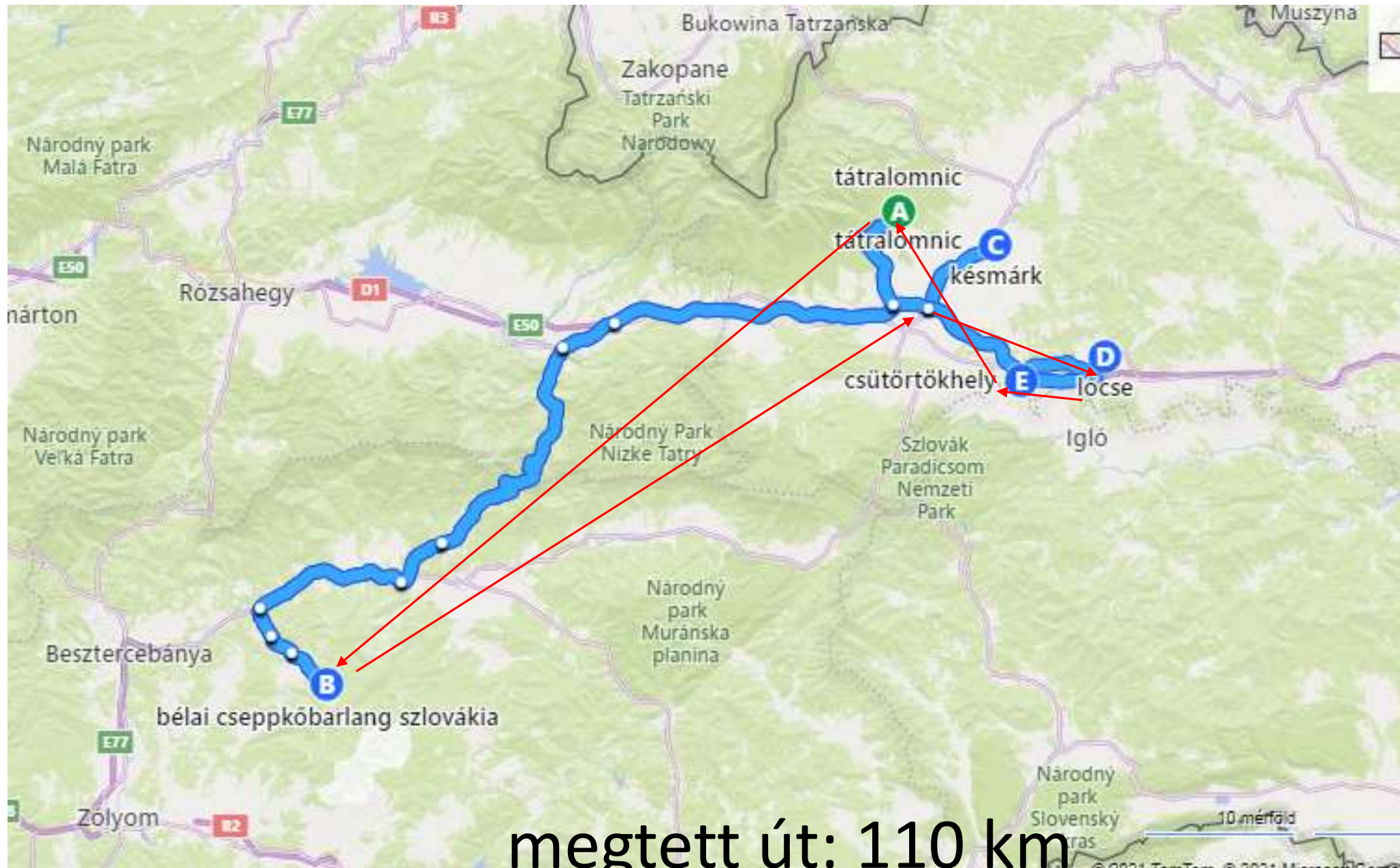
- Felújított, kellemes világos színekben pompázó szobák, mindegyikéhez tartozik műholdas TV és WiFi, valamint zuhanyzóval ellátott fürdőszoba.
- A szállodában egy étterem is található, ahol reggelit és vacsorát szolgálnak fel.





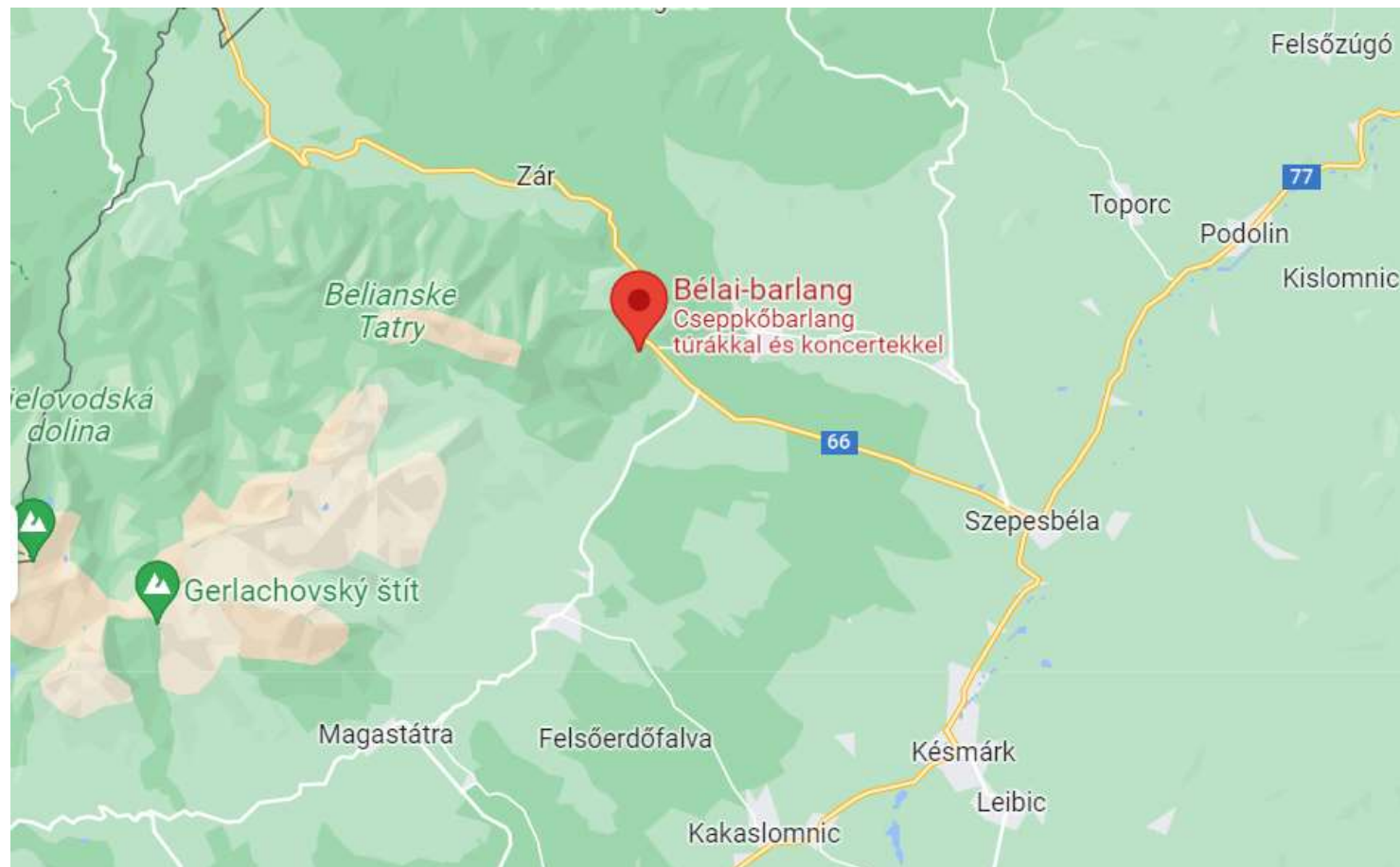


2. nap:



megtett út: 110 km

1. Bélai-cseppkőbarlang (*Belianska jaskyňa*)









2. Késmárk (*Kežmarok*)



Város a Poprád-folyó partján
lakosainak száma: 16 481 fő (0,13% magyar)

- Késmárkot 1950-ben műemlékvárossá nyilvánították.



foto by Gauss

Városháza



A városháza a főtérlé legmeghatározóbb épülete.

Evangélikus templom



Késmárk büszkesége a fából épült evangélikus artikuláris templom, nemzeti műemlék.

artikuláris templom: egy 1681 évi törvény kimondja, hogy melyek azok a helységek, ahol a protestánsok szabadon tarthatnak istentiszteleteket, de azon kívül sehol sem. Megyénként 2 települést engedélyeztek, főleg Szlovákia területén voltak ezek a megyék.

Kárpát-medencei bakancslista:



Az evangélikus templomhoz épített mauzóleumban nyugszik Thököly Imre felső-magyarországi és erdélyi fejedelem.



Ezt a templomot 1717-ben építették hozzá egy korábbi, 1593-ból származó egyházi kőépülethez, amely ma a templom sekrestyéje. Ez az egyedülálló faépítmény tiszafából és vörösfenyőből készült. A fakötéseket kizárólag csapolásokkal oldották meg, szegeket nem használtak. A templom barokk tere is fából készült.



Nagy művészi értéket képvisel a templom 1719-ből való orgonája, sípjai fából vannak.

Késmárk

- Thököly Imre várát és a dicső fejedelem sírját tekintjük meg.



Thököly vára



A Thököly-vár a jelenlegi , főleg reneszánsz stílusát a többszöri, mindenre kiterjedő átépítése során kapta 1572-1624 között. A várban található a Késmárki Múzeum 1931 óta.

Thököly Imre (1657-1705) síremléke




3. Lőcse (*Levoča*)



Város a Lőcse-patak partján
lakosainak száma: 14 803 fő (5,5% magyar)

Kárpát-medencei bakancslista:



Az egykori Szepes vármegye székhelye és legjelentősebb települése. Több szépirodalmi mű helyszíne (*A fekete város, A lőcsei fehér asszony*).

A régi Lőcse központja a téglalap alakú tere.



A városháza



4. Csütörtökhely (*Spišský Štvrtok*)



Község Poprád és Igló között.

lakosainak száma: 2499 fő (4% magyar)

Szent László-plébániatemplom



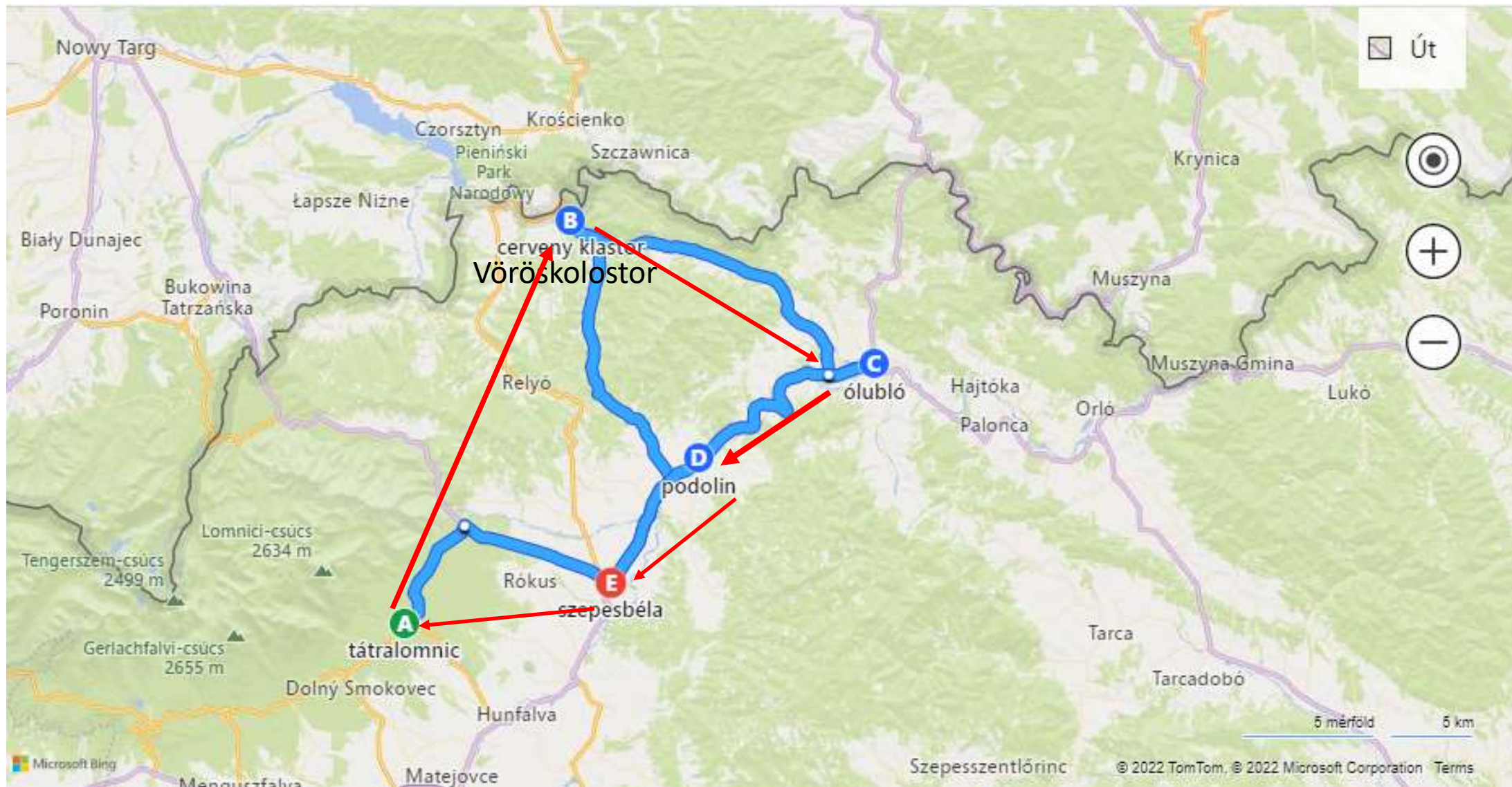
A magyarországi gótikus építészet egyik legtökéletesebb, legarányosabb alkotásaként tartják számon.

Szepessümegeg

- vacsora a szálláshelyen



3. nap:



megtett út: 190 km

1. Vöröskolostor (*Červený Kláštor*)



Alsólehnice településrésze a szlovák-lengyel határon, a Dunajec jobb partján
lakosainak száma: ismeretlen

- **Vöröskolostor** kastélymúzeuma. A karthauzi szerzetesrend építette fel az erődkolostort.




2. Dunajec áttörés

- A **Dunajec** a Visztula jobbparti mellékfolyója Lengyelország déli részén és Szlovákiában. A Magyar Királyság határfolyója volt. Hossza 247 km, amiből 17 km Szlovákia területén folyik.



- 17 km hosszan lengyel-szlovák határfolyóként folyik, annak utolsó 7 km-es szakasza kanyonként hatol át a Pienineken (Dunajec-áttörés)



3. Ólubló (*Stará Ľubovňa*)



Város a Poprád és a Jakubina összefolyásánál
lakosainak száma: 16 348 fő

Ólublóí vár a skanzennel



Ólublói városközpont



4. Podolin (*Podolínec*)



Város a Poprád folyó bal partján

lakosainak száma: 3 213 fő (5-6% magyar)

Podolin városát szász telepesek alapították a 13. század elején.



5. Szepesbéla (*Spišská Belá*)



Város a Poprád folyó bal partján

lakosainak száma: 6 657 fő (1 fő magyar volt 2011-ben!)

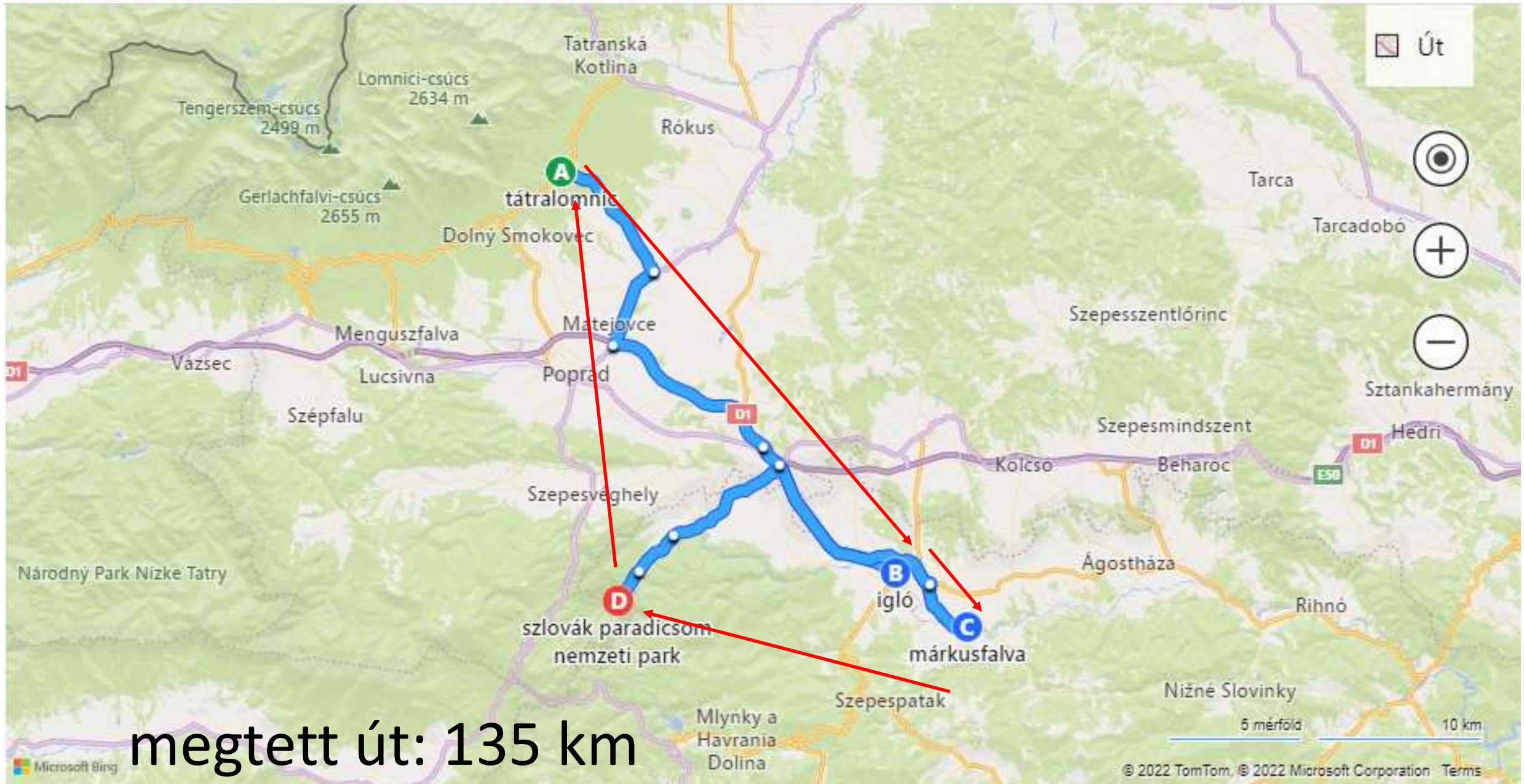
- **Szepesbéla:** Itt született Petzvál József (1807-1891) fizikus, feltaláló, matematikus, az optikai kutatások világhírű úttörője. Szülőházában fotográfia-történeti múzeum működik.



6. Szepessümegeg: vacsora a szálláshelyen



4. nap:



megtett út: 135 km

1. Igló, régebben *Szepesújhely* vagy *Szepesújfalú* (*Iglov*, *Spišská Nová Ves*)



Város a Hernád folyó partján, a Szepesség 2. legnagyobb városa
lakosainak száma: 37 326 fő (0,14% magyar)



2. Márkusfalva (*Markušovce*)



Község a Hernád folyó partján

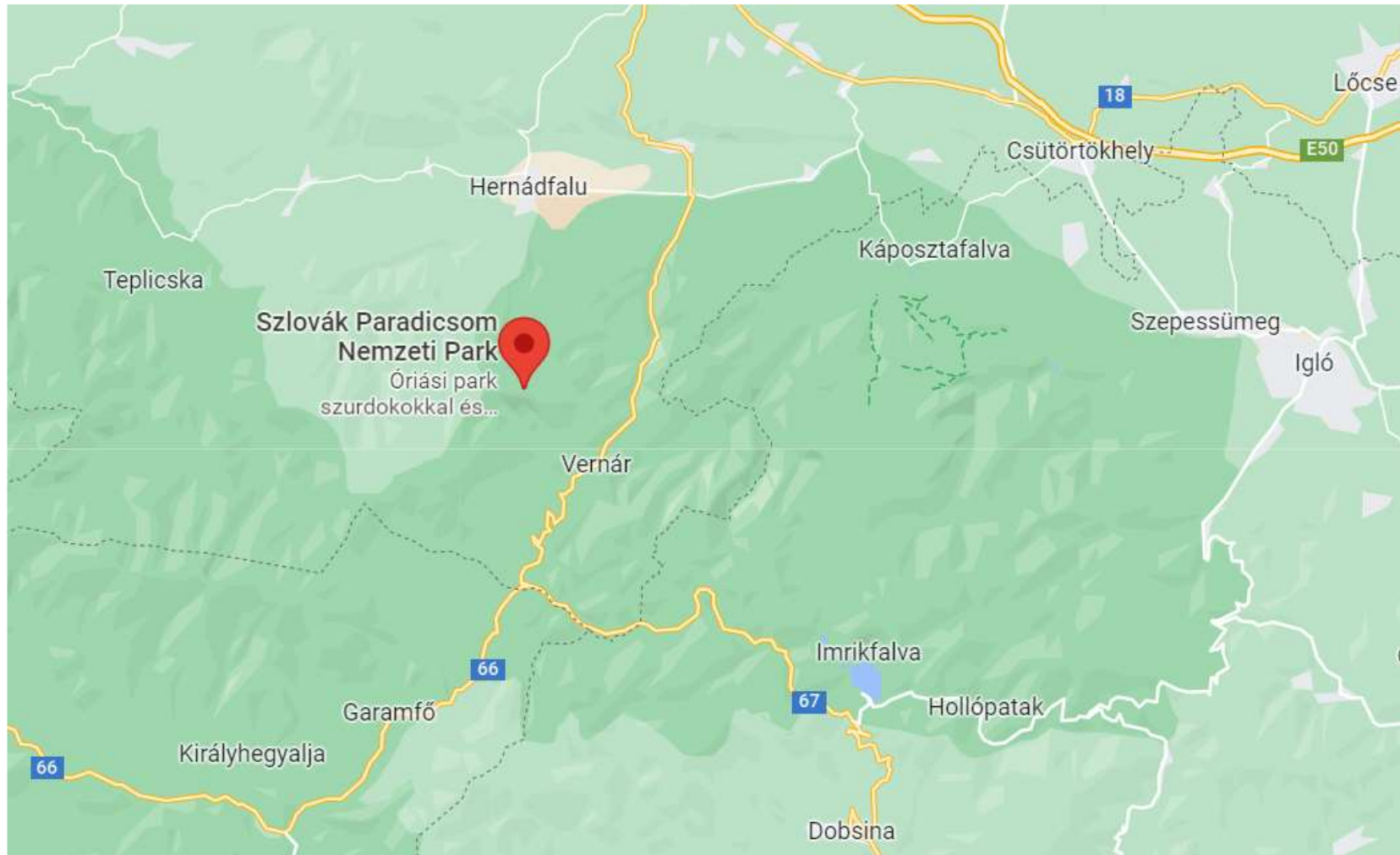
lakosainak száma: 4 469 fő (10% egyéb nemzetiség, pl. magyar)

- **Márkusfalva:** a Hernád-völgyében található, a Máriássy család székhelye volt több évszázadon keresztül, akik jelentős bányászati tevékenységet folytattak a Szepességben. Felejthetetlen élmény a rokokó stílusú főúri kastély látogatása.





3. Szlovák Paradicsom Nemzeti Park




- **A Szlovák Paradicsom Nemzeti Park:** A mesterségesen kiépített útvonalon fémpallók, hidak, láncok, és létrák segítik a túrázók haladását.



- Vízesések, barlangok, szűk szurdokok.



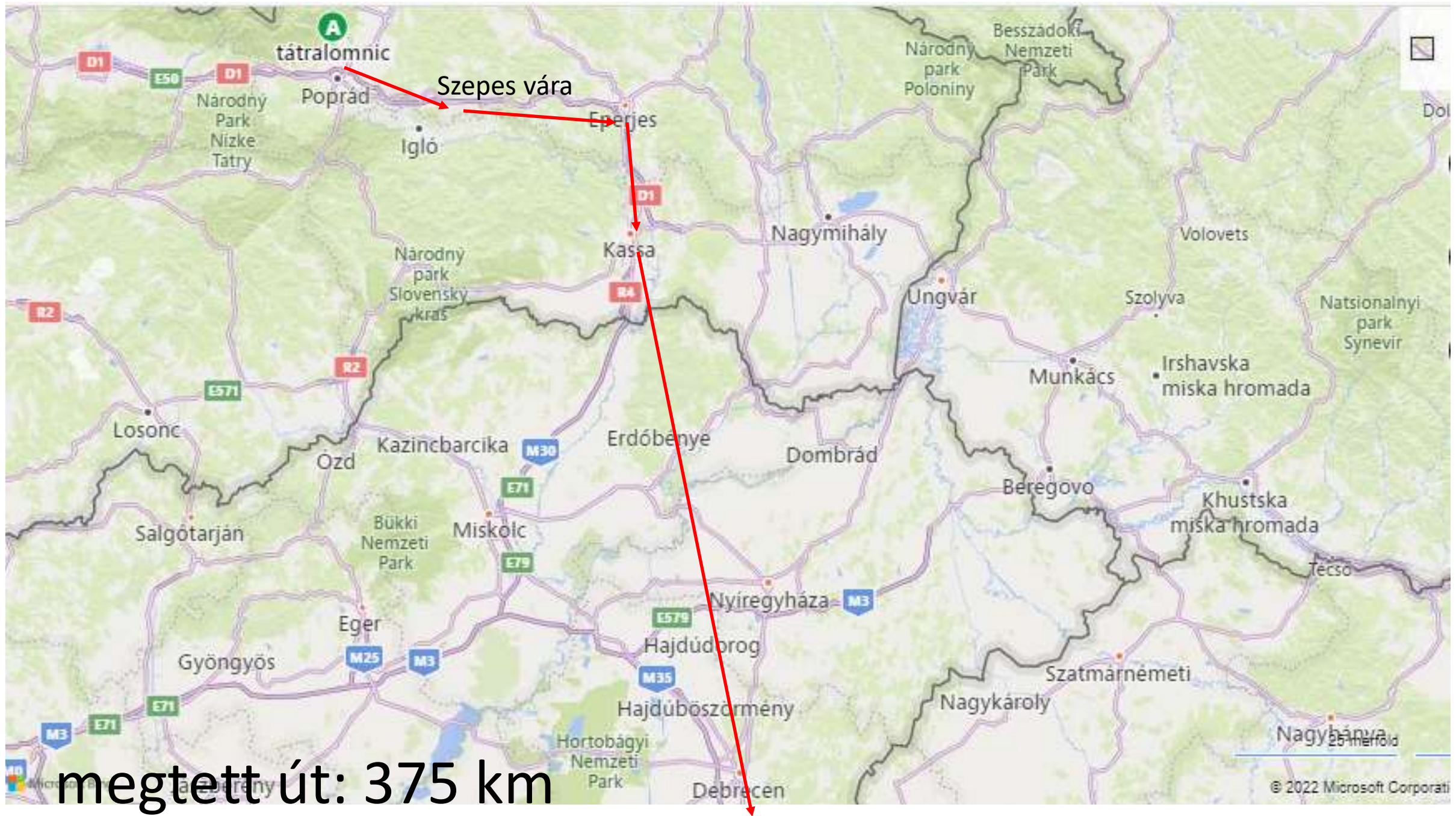




4. Szepessümeg: vacsora a szálláshelyen



5. nap:



megtett út: 375 km

1. Szepesi vár (*Spišský hrad*)



Lőcsétől 15 km-re keletre áll Szepesváralja falu mellett. 634 m magasan, a környék fölé mintegy 200 méterrel magasodó mészkősziklára épült. Közép-Európa egyik legnagyobb vára

Kárpát-medencei bakancslista:



A középkori Magyar Királyság legnagyobb alapterületű vára volt, ma az UNESCO-világörökség része.




Szepes: vár

- A vár a szepesi főispánok székhelye volt a 17. század végéig. A várban született Szapolyai János magyar király (1487-1540).



2. Eperjes (*Prešov*)



Város a Tarca folyó partján
lakosainak száma: 88 680 fő (3% magyar)
Szlovákia 3. legnagyobb városa.

Rákóczi-palota



Neve **a magyar *eper* szóból** származik, amely olyan helyre utal, ahol **sok földieper terem.**




3. Kassa (*Košice*)



Város a Hernád folyó partján
lakosainak száma: 238 593 fő (2,46% magyar)

Kárpát-medencei bakancslista:



Kassa Árpád-házi Szent Erzsébet tiszteletére szentelt székesegyháza a gótika egyik legjelentősebb emléke. Altemplomában található II. Rákóczi fejedelem sírja.

Szent Erzsébet-székesegyház



Szentháromság-templom



Itt van eltemetve I. Rákóczi Ferenc, II. Rákóczi György és Báthory Zsófia.

II. Rákóczi Ferenc kőkoporsója



Rodostói ház



Hű építészeti másolata az eredetinek. 1720-35 között élt a fejedelem száműzetésben Rodostóban, a Márvány-tenger mellett. Egykori bútorai, tárgyai egy részét találjuk itt Kassán.

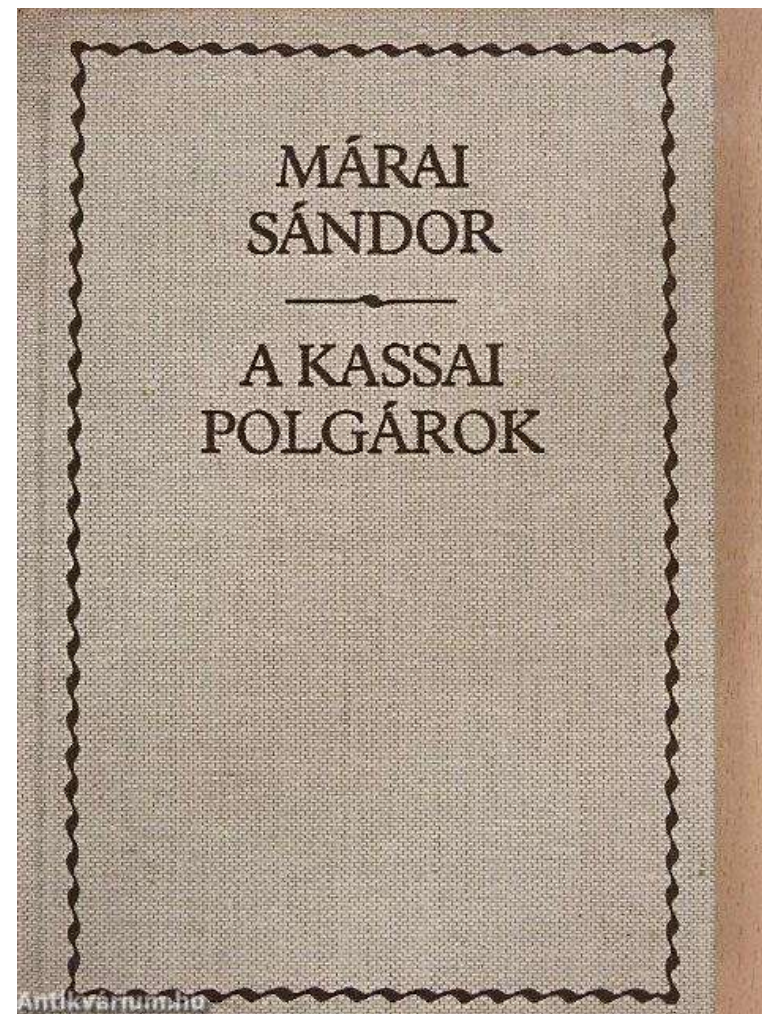
Miklós-börtön



Városséta Márai Sándor emlékek nyomában



Márai Sándor (1900-1989)



Érkezés az esti órákban.

